

























**DATA PULAU-PULAU YANG MEMILIKI POTENSI INVESTASI
ANAMBAS ARCHIPELAGO - KECAMATAN SIANTAN TENGAH
sd. PERIODE TW. II TAHUN 2017**

NO	NAMA PULAU	LOKASI	KOORDINAT	PULAU TERDEKAT	JARAK		LUAS			KELILING PULAU (Km ² /M)	KETINGGIAN MAKS (M)	PANJANG GARIS PANTAI	WISATA	INVESTOR	FOTO PULAU	
					IBUKOTA KABUPATEN (Km)	IBUKOTA KECAMATAN (Km)	DARAT (Km ²)	LAUT (Km ²)	PULAU (-/+)						1	2
1	Pulau Air Asuk	Desa Air Sena, Air Asuk Kec. SiantanTengah	03 15 23 LU, 106 18 04 BT	Pulau Matak dan Pulau Lidi	10.3	1			278.686 Ha	11721.667	150		Kehidupan masyarakat yang sederhana		 	
2	Pulau Ipil	Desa Air Sena, Air Asuk Kec. SiantanTengah	03 16 08 LU, 106 24 55 BT	Pulau Teluk pau	22.7	14.9			2.896 Ha	812,201	50		Terumbu Karang		 	
3	Pulau Kanan	Desa Air Sena, Air Asuk Kec. SiantanTengah	03 14 45 LU, 106 18 23 BT	Pulau Air Asuk	10.4	1.2			48.037 Ha	3436.358	50		Terumbu Karang		  	
4	Pulau Lidi	Desa Air Sena, Air Asuk Kec. SiantanTengah	03 16 42 LU, 106 18 16 BT	Pulau Matak dan Pulau Ai Asuk	11.8	3.2			75.260 Ha	4680.875	50		Kehidupan masyarakat yang sederhana		 	
5	Pulau Mapit/Tinggoilot	Desa Air Sena, Kec. SiantanTengah	03 15 15 LU, 106 18 43 BT	Pulau Kanan	11.3	1.8			1.806 Ha	515,311	50		Terumbu Karang		 	
6	Pulau Nipah	Desa Air Sena, Kec. SiantanTengah	03 15 35 LU, 106 1836 BT	Pulau Air Asuk	11.3	1.8			6.997 Ha	1117.637	50		Terumbu Karang		  	
7	Pulau Pasir	Desa Air Sena, Kec. SiantanTengah	03 14 08 LU, 106 17 03 BT	Pulau Palatak	7.6	2.1			2.595 Ha	632,149	50		Pulau Pasir berada di lingkungan desa nelayan budidaya ikan		 	



**DATA PULAU-PULAU YANG MEMILIKI POTENSI INVESTASI
ANAMBAS ARCHIPELAGO - KECAMATAN SIANTAN TENGAH
sd. PERIODE TW. II TAHUN 2017**

NO	NAMA PULAU	LOKASI	KOORDINAT	PULAU TERDEKAT	JARAK		LUAS			KELILING PULAU (Km ² /M)	KETINGGIAN MAKS (M)	PANJANG GARIS PANTAI	WISATA	INVESTOR	FOTO PULAU	
					IBUKOTA KABUPATEN (Km)	IBUKOTA KECAMATAN (Km)	DARAT (Km ²)	LAUT (Km ²)	PULAU (-/+)						FOTO PULAU	
8	Pulau Telukpau	Desa Air Sena, Kec. SiantanTengah	03 13 35 LU, 106 18 02 BT	Pula Matak	9.3	2.6			184.503 Ha	8204.297	150		Pulau P. Telukpau berada di lingkungan desa nelayan dan budidaya ikan kerapu		 	
9	Pulau Teluk Nipah/Temawan Besar	Desa Air Sena, Kec. SiantanTengah	03 12 37 LU, 106 19 05 BT	Pulau Temawan Kecil	11.1	9			2.811 Ha	702.020	50		Pulau P. Telukpau berada di lingkungan desa nelayan dan budidaya ikan kerapu		 	
10	Pulau Tading	Desa Air Sena, Kec. SiantanTengah	03 14 17 LU, 106 18 58 BT	Pulau Tibing	11.1	2.5			7.9 Ha	1210 M	50		Terumbu Karang		 	
11	Pulau Tibing/ Tebing	Desa Air Sena, Kec. SiantanTengah	03 14 25 LU, 106 18 54 BT	Pulau Telukpau	11.2	2.3			1.5 Ha	481	50		<ul style="list-style-type: none"> - Memiliki daerah yang datar - Wisata Pantai - Renang - Memiliki Terumbu Karang dan Varian Ikan - Sunrise dan Sunset 	Ada, Belum mengurus Perizinan	