



**DATA PULAU-PULAU YANG MEMILIKI POTENSI INVESTASI
ANAMBAS ARCHIPELAGO - KECAMATAN PALMATAK
sd. PERIODE TW. II TAHUN 2017**

NO	NAMA PULAU	LOKASI	KOORDINAT	PULAU TERDEKAT	JARAK (-/+)		LUAS			KELILING PULAU (Km ² / M)	KETINGGIAN MAKS (-/+ M)	PANJANG GARIS PANTAI (-/+)	WISATA	INVESTOR	FOTO PULAU
					IBUKOTA KABUPATEN (Km)	IBUKOTA KECAMATAN (Km)	DARAT (Km ²)	LAUT (Km ²)	PULAU (-/+)						
1	Pulau Penjalin Besar	Desa Ladan, Kec. Palmatak	03 22 58 LU, 106 26 21 BT	Pulau Penjalin Kecil	30,8	17,1	13,39	131,8	163,002 Ha	8917.99	50	400 M	- Pantai, - Snorkling, Diving, Swimming, - Fishing dan Tracking, - Sunrise dan Sunrise, - Hiking		
2	Pulau Penjalin Kecil	Desa Ladan, Kec. Palmatak	03 22 41 LU, 106 27 07 BT	Pulau Nibung	31,5	19,7			88,566 Ha	4754.681	59		- Pantai, - Snorkling, Diving, Swimming, - Fishing dan Tracking, - Sunrise dan Sunrise		
3	Pulau Lango'	Desa Payalaman, Kec. Palmatak	03 22 21 LU, 106 14 00 BT	Pulau Wi dan Pulau Matak	17,3	8,3			3.27 Ha	427.63	50	100 M	- Swimming, Snorkling, Diving, - Fishing, - Wisata Pantai, - Berjemur, dan - Panoramik		
4	Pulau Durai	Desa Mubur, Kec. Palmatak	03 19 55-405 N, 106 2 40 038 E	Pulau Batu Mamong	31,4	32,4			91.523 Ha	4051.255	3942 Km	- Pantai, - Sunrise dan Sunset, - Swimming, Diving, Snorkling, - Fishing, - Pasir Putih tempat Penangkaran Penyu, - - Wisata Kancil		
5	Pulau Semut	Desa Payalaman, Kec. Palmatak	03 23 51,882 N, 106 16 13,004 E	Pulau Matak	26,4	10,8			278.982 Ha	8805.027	150	100 M	- Hiking, - Fishing, - Swimming dan Snorkling, - Sampan, dan - Panoramik dengan variasi batu		
6	Pulau Sempun Besar	Desa Ladan, Kec. Palmatak	03 21 51 LU, 106 18 32 BT	Pulau Matak	19,8	4,4			1.265 Ha	427.697	50		- Pantai, - Snorkling dan Swimming, - Sunrise dan Sunset, dan - Fishing		
7	Pulau Sempun Kecil	Desa Ladan, Kec. Palmatak	03 21 34 LU, 106 18 15 BT	Pulau Matak	18,7	3,8			0.303 Ha	207.825	50		- Pantai, - Snorkling dan Swimming, - Sunrise dan Sunset, dan - Fishing		
8	Pulau Batu Mamong	Desa Mubur, Kec. Palmatak	03 19 49 LU, 106 02 19 BT	Pulau Durai	23,9	28,4			0.051 Ha	83.259		- Pantai, - Snorkling dan Swimming, - Sunrise dan Sunset, dan - Fishing		












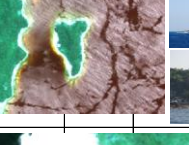

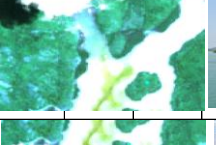





**DATA PULAU-PULAU YANG MEMILIKI POTENSI INVESTASI
ANAMBAS ARCHIPELAGO - KECAMATAN PALMATAK
sd. PERIODE TW. II TAHUN 2017**

NO	NAMA PULAU	LOKASI	KOORDINAT	PULAU TERDEKAT	JARAK (-/+)		LUAS			KELILING PULAU (Km ² / M)	KETINGGIAN MAKS (-/+ M)	PANJANG GARIS PANTAI (-/+)	WISATA	INVESTOR	FOTO PULAU		
					IBUKOTA KABUPATEN (Km)	IBUKOTA KECAMATAN (Km)	DARAT (Km ²)	LAUT (Km ²)	PULAU (-/+)								
9	Pulau Renge'	Desa Mubur, Kecamatan Palmatak	03 18 25 LU, 106 10 35 BT	Pulau Kecil dan Pulau Mantan	11	13,1			4,162 Ha	873.029	50	100 M	- Fishing, - Swimming, Diving, Snorkling, - Sampan dan - Panoramik dengan variasi bentuk batu yang berbeda				
10	Pulau Mandariau Laut	Desa Tebang, Kecamatan Palmatak	03 18 25 LU, 106 10 35 BT	Pulau Pasu	23,2	14,2			240,833 Ha	11253.831	150		- Pantai, - Snorkling, Diving, Swimming, - Sunrise dan Sunset, - Fishing, dan - Tracking/ Hiking, - Panoramik				
11	Pulau Mandariau Darat	Desa Tebang, Kecamatan Palmatak	03 18 00 LU, 106 24 07 BT	Pulau Mandariau Laut dan Pulau Tokong Burun	22,45	12,4			265,798 Ha	11372.856	150		- Pantai, - Snorkling, Diving, Swimming, - Sunrise dan Sunset, - Fishing, dan - Tracking/ Hiking	Rencana Investor Hongkong dengan bagi hasil/ kerjasama			
12	Pulau Kecil	Desa Mubur, Kecamatan Palmatak	03 18 25 LU, 106 11 50 BT	Pulau Mantan	10,4	11,2			4.913 Ha	821.855	150		- Hiking, - Snorkling, Diving, Swimming, dan - Fishing				
13	Pulau Noran	Desa Mubur, Kecamatan Palmatak	03 23 54 LU, 106 13 43 BT	Pulau Ucing/ Kucing	20,1	10,9			8.263 Ha	1218.258	50		- Snorkling, Diving, Swimming, dan - Fishing				
14	Pulau Batu Garam	Desa Ladan, Kecamatan Palmatak	03 21 57 LU, 106 20 04 BT	Pulau Kelong dan Pulau Selur	21	6,3			1097.341 Ha	30750.737	150		- Swimming, - Fishing, - Mangrove Unggulan, dan - Panoramik dengan Pantai Putih, Perairan Jernih dan berbatuan yang bervariasi				
15	Pulau Batu Tumpik	Desa Ladan, Kecamatan Palmatak	03 21 38 LU, 106 18 58 BT	Pulau Garam dan Pulau Matak	19,4	4,1			48.869 Ha	3298.448	50		- Swimming, Diving, Snorkling, - Fishing, dan - Panoramik dengan Terumbu Karang dan Perairan Jernih	KUSUMA RESORT			
16	Pulau Pahat	Desa Mubur, Kec. Palmatak	03 24 01 LU, 106 08 57 BT	Pulau Mubur	21,6	17,8			88,087 Ha	4482.115	50	200 M	- Fishing, - Swimming, Diving, Snorkling, - Panoramik, - Penangkaran Penyu, - Perairan Ikan Lumba-lumba, - Sunset dan Sunrise				







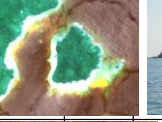

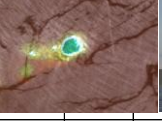

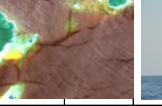





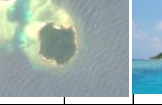










**DATA PULAU-PULAU YANG MEMILIKI POTENSI INVESTASI
ANAMBAS ARCHIPELAGO - KECAMATAN PALMATAK
sd. PERIODE TW. II TAHUN 2017**

NO	NAMA PULAU	LOKASI	KOORDINAT	PULAU TERDEKAT	JARAK (-/+)		LUAS			KELILING PULAU (Km ² / M)	KETINGGIAN MAKS (-/+ M)	PANJANG GARIS PANTAI (-/+)	WISATA	INVESTOR	FOTO PULAU
					IBUKOTA KABUPATEN (Km)	IBUKOTA KECAMATAN (Km)	DARAT (Km ²)	LAUT (Km ²)	PULAU (-/+)						
17	Pulau Pejantai	Desa Mubur, Kec. Palmatak	03 21 13 LU, 106 10 32 BT	Pulau Mubur	16	13,5			14,066 Ha	1515.382	50		- Fishing, - Swimming, Diving, Snorkeling		 
18	Pulau Kelong	Desa Ladan, Kec. Palmatak	03 22 19 LU, 106 19 28 BT	Pulau Garam dan Pulau Macuk	19,6	4,4			26.194 Ha	2996.632	50	1 Km	- Swimming, Snorkling, - Berjemur, - Olahraga Pantai, dan - Panoramik		  
19	Pulau Mantan	Desa Mubur, Kec. Palmatak	03 17 51 LU, 106 11 50 BT	Pulau Kecil	9,3	4,4			143,472 Ha	5447.568 M	150		- Swimming, Snorkling, Diving, - Hiking		 
20	Pulau Piacuk/ Macuk	Desa Ladan, Kec. Palmatak	03 22 28 LU, 106 19 01 BT	Pulau Matak dan Pulau Batu Garam	20,7	5,9			19.211 Ha	3051.419	50		- Swimming, Snorkling, Diving, - Wisata Pantai, dan - Terumbu Karang		 
21	Pulau Seberang	Desa Ladan, Kec. Palmatak	03 20 51 LU, 106 18 14 BT	Pulau Temiang Besar dan Pulau Batu Garam	17,4	2,6			89.391 Ha	5368.996	50		- Hiking, - Swimming, Snorkling, Diving, - Wisata Pantai, dan - Terumbu Karang		 
22	Pulau Senol/ Selur	Desa Ladan, Kec. Palmatak	03 22 36 LU, 106 20 56 BT	Pulau Batu Garam	22,8	8,22			36.162 Ha	3026.317	50		- Swimming, Snorkling, Diving, - Wisata Pantai, dan - Terumbu Karang		 
23	Pulau Temiang Besar	Desa Ladan, Kec. Palmatak	03 21 07 LU, 106 17 59 BT	Pulau Matak	17,5	2,7			5.375 Ha	895.797	50		- Swimming, Snorkling, Diving, - Wisata Pantai, dan - Terumbu Karang		 
24	Pulau Temiang Kecil	Desa Ladan, Kec. Palmatak	03 20 58 LU, 106 17 57 BT	17,6	2,5			2.577 Ha	612.767	50		- Swimming, Snorkling, Diving, - Wisata Pantai, dan - Terumbu Karang		 













**DATA PULAU-PULAU YANG MEMILIKI POTENSI INVESTASI
ANAMBAS ARCHIPELAGO - KECAMATAN PALMATAK
sd. PERIODE TW. II TAHUN 2017**

NO	NAMA PULAU	LOKASI	KOORDINAT	PULAU TERDEKAT	JARAK (-/+)		LUAS			KELILING PULAU (Km ² / M)	KETINGGIAN MAKS (-/+ M)	PANJANG GARIS PANTAI (-/+)	WISATA	INVESTOR	FOTO PULAU		
					IBUKOTA KABUPATEN (Km)	IBUKOTA KECAMATAN (Km)	DARAT (Km ²)	LAUT (Km ²)	PULAU (-/+)								
25	Pulau Tokong Nanas	Kecamatan Palmatak	03 19 52 LU, 105 57 04 BT						0,1 Km				- Panoramik, - Diving dengan Terumbu Karang, Snorkling, Swimming, Finishing, dan - Kaya Sumber Daya Laut				
26	Pulau Tokong Berlayar	Desa Mubur, Kecamatan Palmatak	03 27 04 LU, 106 16 03 BT	Pulau Semut	26,4	13,7			1,069 Ha	418.562	50		- Panoramik berbatuan yang unik, - Diving Terumbu Karang, Snorkling, dan Swimming				
27	Pulau Tenggiling/ Goa Tenggiling	Desa Mubur, Kec. Palmatak	03 22 58 LU, 106 13 50 BT	Pulau Wi	18,5	9,4			42,998 Ha	2846.957	150		- Hiking, - Ternak Sarang Burung, - Swimming, Diving, Snorkeling, - Fishing, - History daerah				
28	Pulau Ucing/ Kucing	Desa Mubur, Kec. Palmatak	03 23 14 LU, 106 14 49 BT	Pulau Wi dan Pulau Noran	19,2	8,4			8,409 Ha	1134.785	50		- Swimming, Diving, Snorkeling, - Fishing				
29	Pulau Wi	Desa Mubur, Kec. Palmatak	03 22 52 LU, 106 14 10 BT	Pulau Goa Tenggiling	18,5	8,9			1,775 Ha	573.823	50		- Swimming, Diving, Snorkeling, - Fishing				
30	Pulau Mantang Besar	Desa Tebang, Kec. Palmatak	03 17 54 LU, 106 19 40 BT	Pulau Mantang Kecil	15,2	6,4			33,461 Ha	3306.617	50		- Swimming, Diving, Snorkeling, - Fishing				
31	Pulau Mantang Kecil	Desa Tebang, Kec. Palmatak	03 17 34 LU, 106 19 52 BT	Pulau Mantang Besar	15,4	6,2			15,251 Ha	1795.002	50		- Swimming, Diving, Snorkeling, - Fishing				
32	Pulau Nibung	Desa Ladan, Kec. Palmatak	03 09 29 LU, 106 26 20 BT	Pulau Setuju	25,5	12,6			6,246 Ha	1002.958	50		- Swimming, Diving, Snorkeling, - Fishing				
33	Pulau Nyemuk	Desa Ladan, Kec. Palmatak	03 20 26 LU, 106 23 19 BT	Pulau Tokong Burun	23,5	10,6			12,449 Ha	1772.529	50		- Swimming, Diving, Snorkeling, - Fishing				
34	Pulau Penjali	Desa Tebang, Kec. Palmatak	03 18 39 LU, 106 23 16 BT	Pulau Mandariau Darat	21,6	10,9			27,557 Ha	3247.974	50		- Swimming, Diving, Snorkeling, - Fishing, - Variasi berbatuan				



**DATA PULAU-PULAU YANG MEMILIKI POTENSI INVESTASI
ANAMBAS ARCHIPELAGO - KECAMATAN PALMATAK
sd. PERIODE TW. II TAHUN 2017**

NO	NAMA PULAU	LOKASI	KOORDINAT	PULAU TERDEKAT	JARAK (-/+)		LUAS			KELILING PULAU (Km ² / M)	KETINGGIAN MAKS (-/+ M)	PANJANG GARIS PANTAI (-/+)	WISATA	INVESTOR	FOTO PULAU			
					IBUKOTA KABUPATEN (Km)	IBUKOTA KECAMATAN (Km)	DARAT (Km ²)	LAUT (Km ²)	PULAU (-/+)									
35	Pulau Pasu	Desa Tebang, Kecamatan Palmatak	03 22 59 LU, 106 27 49 BT	Pulau Mandariau Laut	33	19,8			6,602 Ha	1059.816	50	- Swimming, Diving, Snorkeling, - Fishing, - Variasi berbatuan						
36	Pulau Piagus	Desa Belibak, Kecamatan Palmatak	03 19 00 LU, 106 19 15 BT	Pulau Piddik	16,1	3,4			4,361 Ha	867.547 M	50	- Swimming dan Diving, Sunrise, Sunsite, dan Wisata Pantai	- -	PIUGUS RESORT				
37	Pulau Piddik	Desa Tebang, Kecamatan Palmatak	03 18 43 LU, 106 19 29 BT	Pulau Piagus	16	8			37,579 Ha	3159.437	50	- Swimming dan Diving, Sunrise, Sunsite, dan Wisata Pantai	- -					
38	Pulau Setuju	Desa Ladan, Kecamatan Palmatak	03 23 56 LU, 106 26 59 BT	Pulau Nibung	32,8	18,7			20,380 Ha	2825.158	50	- Hiking, - Swimming dan Diving, - Sunrise, Sunsite, dan - Wisata Pantai						
39	Pulau Tokong Burun	Desa Tebang, Kecamatan Palmatak	03 19 24 LU, 106 23 06 BT	Pulau Penjali	21,9	10,2			1,367 Ha	443.348	50	- Hiking, - Swimming dan Diving, - Sunrise, Sunsite, dan - Wisata Pantai			