







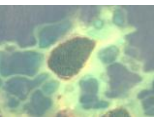






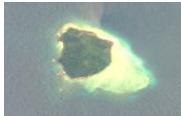





**DATA PULAU-PULAU YANG MEMILIKI POTENSI INVESTASI  
ANAMBAS ARCHIPELAGO - KECAMATAN JEMAJA  
sd. PERIODE TW. II TAHUN 2017**

NO	NAMA PULAU	LOKASI	KOORDINAT	PULAU TERDEKAT	JARAK (-/+)		LUAS			KELILING PULAU (Km <sup>2</sup> / M)	KETINGGIAN MAKS (-/+ M)	PANJANG GARIS PANTAI (-/+)	WISATA	INVESTOR	FOTO PULAU
					IBUKOTA KABUPATEN (Km)	IBUKOTA KECAMATAN (Km)	DARAT (Km <sup>2</sup> )	LAUT (Km <sup>2</sup> )	PULAU (-/+)						
1	Pantai Padang Melang	Kelurahan Letung, Kec. Jemaja	03 59 05 LU, 105 45 48 BT	Pulau Ayam	60,7	1,5						7,6 Km	- Pantai putih halus, - Sunrise, Sunset, - Swimming, Fishing, - Camping, - Wisata Air, - Volly Pantai, dan - Panoramik		
2	Pulau Kusik	Desa Rewak, Kec. Jemaja	03 15 04 LU, 105 45 42 BT	Pulau Jemaja	70,2	3,5						1,6 Km	- Pantai, - Sunrise dan Sunset, - Swimming, dan Fishing		
3	Pulau Pantai Duata	Desa Kramut, Kec. Jemaja	3 5 15,961 N 105 40 22,580 E	Pulau Sarung	48,6	10,5			25,12 Ha	733.528 M	50	200 M	- Fishing, Bersampan, - Snorkling, Diving, - Panoramik, dan - Tersedia Air Bilas		
4	Pulau Darak	Desa Air Biru, Kec. Jemaja	02 55 03 LU 105 41 14 BT	Pulau Jemaja	67,7	8,3			180.767 Ha	6014.925 M	150		- Fisihing , - Swimming, Snorkling, dan Diving		
5	Pulau Katukan	Desa Air Biru, Kec. Jemaja	02 55 07 LU 105 40 24 BT	Pulau Darak	69	9			4.440 Ha	1010.035 M	50		- Fisihing , - Swimming, Snorkling, dan Diving, - Wisata Pantai		
6	Pulau Penesan Kecil	Desa Air Biru, Kec. Jemaja	02 53 36 LU 105 41 34 BT	Pulau Darak	68,6	11			1.163 Ha	412.016 M	50		- Fisihing , - Swimming, Snorkling, dan Diving		
7	Pulau Tokong Malang Biru	Desa Air Biru, Kec. Jemaja	02 18 04 LU 105 35 50 BT	Pulau Repong	122,7	70,6			1.442 Ha	584.42 M	50		- Hiking karena Bukit Curam, - Swimming, Diving dan Snorkeling, - Panoramik		



















**DATA PULAU-PULAU YANG MEMILIKI POTENSI INVESTASI  
ANAMBAS ARCHIPELAGO - KECAMATAN JEMAJA  
sd. PERIODE TW. II TAHUN 2017**

NO	NAMA PULAU	LOKASI	KOORDINAT	PULAU TERDEKAT	JARAK (-/+)		LUAS			KELILING PULAU (Km <sup>2</sup> / M)	KETINGGIAN MAKS (-/+ M)	PANJANG GARIS PANTAI (-/+)	WISATA	INVESTOR	FOTO PULAU	
					IBUKOTA KABUPATEN (Km)	IBUKOTA KECAMATAN (Km)	DARAT (Km <sup>2</sup> )	LAUT (Km <sup>2</sup> )	PULAU (-/+)							
8	Pulau Impol Kecil	Desa Impol, Kec. Jemaja	03 04 53 LU 105 43 37 BT	Pulau Impol Kecil	56,7	10,2			2.640 Ha	676.915 M	50		- Hiking karena Bukit Curam, Fishing, - Swimming, Diving dan Snorkeling, - Panoramik		 	
9	Pulau Berhala	Desa Letung, Kec. Jemaja	02 59 26 LU 105 41 48 BT	Pulau Jemaja	63,1	1,1			7.948 Ha	1527.372 M	50		- Fisihing, - Swimming, Snorkling, Diving, - Wisata Pantai		 	
10	Pulau Ipan	Desa Letung, Kec. Jemaja	03 00 39 LU 105 40 17 BT	Pulau Jemaja	64,9	14,3			3.726 Ha	857.053 M	50		- Fisihing, - Swimming, Snorkling, Diving, - Wisata Pantai		 	
11	Pulau Kumbar	Desa Letung, Kec. Jemaja	02 58 40 LU 105 41 59 BT	Pulau Jemaja	27,6	12,1			6.421 Ha	974.6 M	50		- Hiking karena Bukit Curam, Fishing, - Swimming, Diving dan Snorkeling	-	  	
12	Pulau Kembang	Desa Letung, Kec. Jemaja	03 01 55 LU 105 44 54 BT	Pulau Jemaja	56,4	6,8			15.786 Ha	2179.054 M	50		- Hiking karena Bukit Curam, Fishing, - Swimming, Diving dan Snorkeling, - Wisata Pantai	-	 	
13	Pulau Sebrong	Desa Letung, Kec. Jemaja	02 58 12 LU 105 42 07 BT	Pulau Jemaja	63,4	2,4			186.246 Ha	8401.496 M	50		- Hiking karena Bukit Curam, Fishing, - Swimming, Diving dan Snorkeling	-	 	
14	Pulau Tulai	Desa Letung, Kec. Jemaja	02 59 15 LU 105 41 12 BT	Pulau Berhala	64,4	2,5			15.660 Ha	1629.021 M	50		- Fisihing, - Swimming, Snorkling, dan Diving		 	
15	Pulau Yudan	Desa Letung, Kec. Jemaja	03 02 01 LU 105 45 08 BT	Pulau Kembang dan Pulau Jemaja	55,4	6,7			6.203 Ha	1017.21 M	50		- Hiking karena Bukit Curam, Fishing, - Dome, - Swimming, Snorkling, dan Diving	-	 	
















**DATA PULAU-PULAU YANG MEMILIKI POTENSI INVESTASI  
ANAMBAS ARCHIPELAGO - KECAMATAN JEMAJA  
sd. PERIODE TW. II TAHUN 2017**

NO	NAMA PULAU	LOKASI	KOORDINAT	PULAU TERDEKAT	JARAK (-/+)		LUAS			KELILING PULAU (Km <sup>2</sup> / M)	KETINGGIAN MAKS (-/+ M)	PANJANG GARIS PANTAI (-/+)	WISATA	INVESTOR	FOTO PULAU	
					IBUKOTA KABUPATEN (Km)	IBUKOTA KECAMATAN (Km)	DARAT (Km <sup>2</sup> )	LAUT (Km <sup>2</sup> )	PULAU (-/+)							
16	Pulau Busuk	Desa Keramat, Kec. Jemaja	03 05 33 LU 105 38 29 BT	Pulau Keramat	65,7	6,7			6.379 Ha	1337.126 M	50	- Hiking karena Bukit Curam, Fishing, - Swimming, Diving dan Snorkeling		 		
17	Pulau Duata	Desa Keramat, Kec. Jemaja	03 05 08 LU 105 40 23 BT	Pulau Keramat	30,6	31,8			27.353 Ha	2336.712 M	50	- Hiking karena Bukit Curam, Fishing, - Swimming, Diving dan Snorkeling		 		
18	Pulau Gumai Laut	Desa Keramat, Kec. Jemaja	03 05 29 LU 106 38 48 BT	Pulau Keramat	65,2	13,2			0.461 Ha	257.588 M	50	- Hiking karena Bukit Curam, Fishing, - Swimming, Diving dan Snorkeling		 		
19	Pulau Mangkai Kecil	Desa Keramat, Kec. Jemaja	03 04 35 LU 105 36 40 BT	Pulau Mangkai	69,3	14,3			14.521 Ha	2224.384 M		- Hiking karena Bukit Curam, Fishing, - Swimming, Diving dan Snorkeling		 		
20	Pulau Bembang	Desa Rewak, Kec. Jemaja	03 01 17 LU 105 41 43 BT	Pulau Jemaja	61,9	3,5			0.822 Ha	346.093 M	50	- Hiking karena Bukit Curam, Fishing, - Swimming, Diving dan Snorkeling		 		
21	Pulau Minggu	Desa Rewak, Kec. Jemaja	03 02 52 LU 105 44 15 BT	Pulau Jemaja	56,5	7,1			24.8 Ha	2349.1 M		- Hiking karena Bukit Curam, Fishing, - Swimming, Snorkling, dan Diving, - Pasir Pantai warna Putih	JSD GRUP join with SINO INDONESIA INVESTOR GRUP (Investor Hongkong)	 		
22	Pulau Kusik Laut	Desa Rewak, Kec. Jemaja	03 03 42 LU 105 41 25 BT	Pulau Jemaja	61,3	8,5			3.9 Ha	957 M	50	- Hiking karena Bukit Curam, Fishing, - Swimming, Snorkling, dan Diving		 		
23	Pulau Serak	Desa Rewak, Kec. Jemaja	03 03 42 LU 105 41 25 BT	Pulau Jemaja	61,3	6,1			52.454 Ha	3645.773 M	50	- Hiking karena Bukit Curam, Fishing, - Swimming, Snorkling, dan Diving, - Wisata Pantai		 		



**DATA PULAU-PULAU YANG MEMILIKI POTENSI INVESTASI  
ANAMBAS ARCHIPELAGO - KECAMATAN JEMAJA  
sd. PERIODE TW. II TAHUN 2017**

NO	NAMA PULAU	LOKASI	KOORDINAT	PULAU TERDEKAT	JARAK (-/+)		LUAS			KELILING PULAU (Km <sup>2</sup> / M)	KETINGGIAN MAKS (-/+ M)	PANJANG GARIS PANTAI (-/+)	WISATA	INVESTOR	FOTO PULAU
					IBUKOTA KABUPATEN (Km)	IBUKOTA KECAMATAN (Km)	DARAT (Km <sup>2</sup> )	LAUT (Km <sup>2</sup> )	PULAU (-/+)						
24	Pulau Baju	Desa Sunggak, Kec. Jemaja	03 07 03 LU 105 40 10 BT	Pulau Anak	62,5	14,6			1.529 Ha	463.794 M	50	- Hiking karena Bukit Curam, Fishing, - Swimming, Snorkling, dan Diving		 	
25	Pulau Mukut	Desa Sunggak, Kec. Jemaja	03 07 30 LU 105 40 30 BT		61,4	15,2			4.839 Ha	1182.441 M	150	- Hiking karena Bukit Curam, Fishing, - Swimming, Snorkling, dan Diving, - Wisata Pantai		 	
26	Pulau Ubi	Desa Sunggak, Kec. Jemaja	03 07 31 LU 105 39 57 BT	Pulau Baju	62,4	15,7			9.490 Ha	1426.839 M	50	- Hiking karena Bukit Curam, Fishing, - Swimming, Snorkling, dan Diving, - Wisata Pantai		 	
27	Pulau Damar	Desa Mampok, Kec. Jemaja	02 44 29 LU, 105 22 46 BT	Pulau Jemaja	106,7	46			5.342 Ha	1172.203 M	50	- Hiking karena Bukit Curam, Fishing, - Swimming, Snorkling, dan Diving, - Pemandangan Burung Camar dan Walet - Merupakan Pulau Terluar		    	
28	Pulau Mangkai	Kec. Jemaja	03 05 32 LU, 105 35 00 BT	Desa Keramut					0,3 Km			- Panoramik, - Diving, Snorkling, Swimming, dan - Penangkaran Penyu Hijau, Elang Laut dan Biawak - Merupakan Pulau Terluar		 	

Tarempa, 06 Juni 2017