


















d
ANAMBAS ARCHIPELAGO - KECAMATAN JEMAJA TIMUR
sd. PERIODE TW. II TAHUN 2017

NO	NAMA PULAU	LOKASI	KOORDINAT	PULAU TERDEKAT	JARAK (-/+)		LUAS			KELILING PULAU (km ² /M)	KETINGGIAN MAKS (-/+ M)	PANJANG GARIS PANTAI (-/+)	WISATA	INVESTOR	FOTO PULAU
					IBUKOTA KABUPATEN (Km)	IBUKOTA KECAMATAN (Km)	DARAT (Km ²)	LAUT (Km ²)	PULAU (-/+)						
1	Pulau Ayam	Desa Kuala Maras, Kec. Jemaja Timur	03 00 14 LU, 105 48 30 BT	Pulau Jemaja	51,4	10,7			91.065 Ha	5.217.765	150		- Hiking dengan bukit agak curam dan berbukit, - Fishing, - Snorkling dan Diving, - Sampan, dan - Panoramik dengan pantai berpasir putih memanjang		  
2	Pulau Intan	Desa Ulumaras, Kec. Jemaja Timur	02 57 19 LU 105 50 57 BT	Pulau Jemaja	50	8,8			0.804 Ha	330.825	50		- Hiking karena bukit curam berbukit, - Pasir putih memanjang, - Swimming, Snorkling, Diving, dan - Panoramik		 
3	Pulau Penanan	Desa Ulumaras, Kec. Jemaja Timur	03 00 34 LU 105 50 15 BT	Pulau Jemaja	48,1	12,3			20.998 Ha	2125.64	50		- Hiking karena bukit curam berbukit, - Pantai berpasir putih, - Swimming, Snorkling, Diving, dan - Panoramik		 
4	Pulau Sarung	Desa Kualamaras, Kec. Jemaja Timur	02 57 20 LU 105 51 05 BT	Pulau Jemaja	50	9,1			2.234 Ha	634.84	50		- Hiking karena bukit curam berbukit, - Pantai berpasir putih, - Swimming, Snorkling, Diving, dan - Panoramik		 
5	Pulau Berangan	Desa Bukit Padi, Kec. Jemaja Timur	02 58 58 LU 105 46 14 BT	Pulau Jemaja	56	9,5			2.275 Ha	632.554	50		- Hiking dengan bukit agak curam yang dikelilingi pasir, - Fisihing (dengan Terumbu Karang), - Swimming, Snorkling, Diving, dan - Panoramik		 
6	Pulau Dayong (Dayang)	Desa Ulu Maras, Kec. Jemaja Timur	02 50 34 LU 105 46 23 BT	Pulau Jemaja	64,3	7,8			13.042 Ha	1853.342	150		- Hiking dengan bukit agak curam yang dikelilingi pasir, - Fisihing (dengan Terumbu Karang), - Swimming, Snorkling, Diving, dan - Panoramik		 
7	Pulau Jemaja Kecil	Desa Ulu Maras, Kec. Jemaja Timur	02 53 06 LU 105 46 45 BT	Pulau Jemaja	61,2	3			0.061 Ha	89.951	50		- Hiking dengan bukit curam, dan - Mangrove		 
8	Pulau Punisan	Desa Ulu Maras, Kec. Jemaja Timur	02 52 52 LU 105 47 21 BT	Pulau Jemaja Kecil	60,2	3,5			61.285 Ha	3536.986	150		- Hiking dengan agak bukit curam, - Mangrove		